

**Схема расположения земельного участка или земельных участков  
на кадастровом плане территории**

**местоположение:** область Оренбургская, район Акбулакский, с. Советское, ул. Мельничная,  
земельный участок расположен в северной части кадастрового квартала 56:03:1201001

**категория земель:** земли населенных пунктов

**разрешенное использование:** для размещения площадок под ТКО

Условный номер земельного участка :3У1

№	X	Y	Угол	Расстояние
1	355917,66	2388903,32	88° 8,0'	3,99
2	355917,79	2388907,31	358° 33,6'	1,99
3	355919,78	2388907,26	268° 16,9'	4,00
4	355919,66	2388903,26	178° 16,9'	2,00

**Площадь земельного участка: 8 кв.м**

**Периметр земельного участка: 12 м**

Исполнитель \_\_\_\_\_






ООО "ГЕОПЛАН"  
кадастровый инженер  
Т.В.Еременко

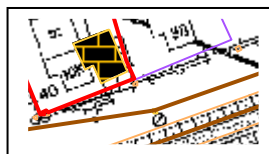
КАРТА (ПЛАН) ГРАНИЦ

Площадь участка: 8 кв.м (0,00 га)



Условные обозначения

-  Граница образуемого земельного участка
-  Номер образуемого земельного участка
-  Границы кадастрового квартала
-  Номер кадастрового квартала
-  Граница учтенных, ранее учтенных, временных ЗУ



контуры объектов ситуации  
(постройки, линейные объекты, дороги,  
растительность и т.д.)

Схема составлена с использованием картматериалов  
предоставленных ФСГРКиК М 1:2000

Исполнитель работ: ООО"ГЕОПЛАН"  
кадастровый инженер  
Т.В.Еременко

" \_\_\_\_ " \_\_\_\_\_ 2020г.