

**Схема расположения земельного участка или земельных участков
на кадастровом плане территории**

местоположение: область Оренбургская, район Акбулакский, с. Советское, пер. Дальний,
земельный участок расположен в центральной части кадастрового квартала 56:03:1201001

категория земель: земли населенных пунктов

разрешенное использование: для размещения площадок под ТКО

Условный номер земельного участка :3У1

№	X	Y	Угол	Расстояние
1	354779,52	2388813,95	186° 1,4'	4,00
2	354775,54	2388813,53	276° 1,4'	2,00
3	354775,75	2388811,54	6° 1,4'	4,00
4	354779,73	2388811,96	96° 1,4'	2,00

Площадь земельного участка: 8 кв.м

Периметр земельного участка: 12 м

Исполнитель _____




ООО "ГЕОПЛАН"
кадастровый инженер
Т.В.Еременко

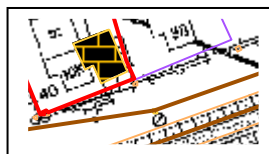
КАРТА (ПЛАН) ГРАНИЦ

Площадь участка: 8 кв.м (0,00 га)



Условные обозначения

-  Граница образуемого земельного участка
- :ЗУ1** Номер образуемого земельного участка
-  Границы кадастрового квартала
- 56:03:** Номер кадастрового квартала
-  Граница учтенных, ранее учтенных, временных ЗУ



контуры объектов ситуации
(постройки, линейные объекты, дороги,
растительность и т.д.)

Схема составлена с использованием картматериалов
предоставленных ФСГРКиК М 1:2000

Исполнитель работ: **ООО "ГЕОПЛАН"**
кадастровый инженер
Т.В.Еременко

" _____ " _____ 2020г.